le guide

DU SCORFF ET DU SAUMON EN 5 PARCOURS

VIEUX PONT - SAINT-YVES - KEREVEN - PENLAN - GOURDEAU

5 parcours

Naturellement propices au saumon

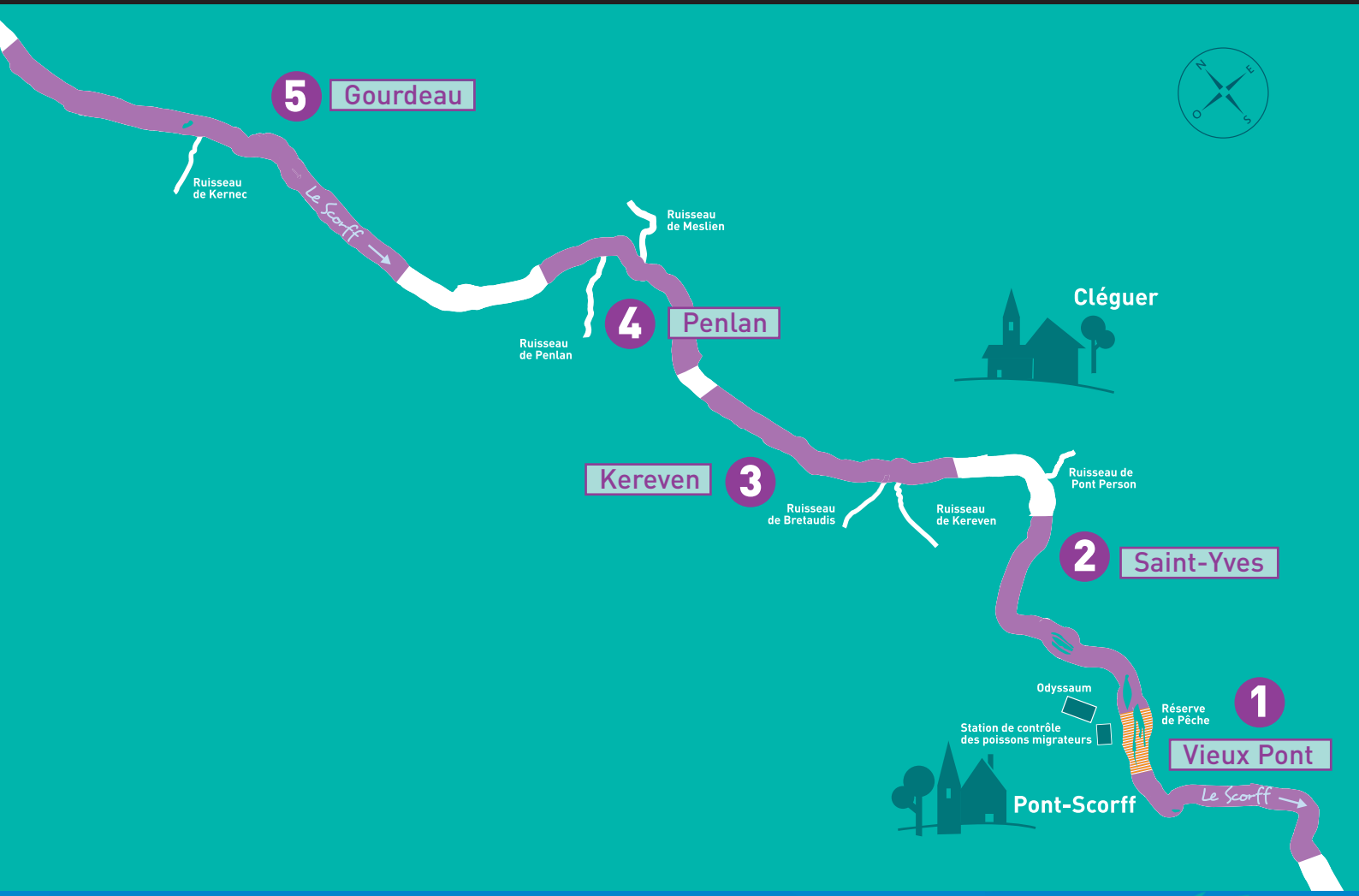

Sommaire

© L. Lemare - FDPPMA 56

Le Scorff est un fleuve côtier sauvage de 75 km qui a su conserver tout son naturel. Traversant bocages et forêts, ses rives, difficilement accessibles, furent longtemps réservées aux seuls initiés. Aujourd'hui grâce à ce guide, rédigé par la Fédération du Morbihan pour la Pêche et la Protection du Milieu Aquatique, vous pourrez découvrir les chemins qui vous mèneront jusqu'aux bords de ce cours d'eaux vives d'où vous pourrez vous adonner à la pêche sportive du saumon ou de la truite, ou simplement profiter de jolis paysages. Bonne pêche et belles balades !

Le Scorff — Vivre des instants sauvages — P 6-7

Les techniques de pêche — Une affaire de sens — P 8-9

Le Saumon Atlantique — Phases de vie — P 10-11

Les parcours

Vieux Pont — P 12-13

Saint-Yves — P 14-15

Kereven — P 16-17

Penlan — P 18-19

Gourdeau — P 20-21

Le Scorff

Vivre des instants sauvages

Embarquement immédiat pour vous présenter un petit fleuve côtier breton, véritable repaire à saumons : Le Scorff. Prenant sa source à 225 mètres d'altitude dans les Côtes d'Armor et faisant courir ses eaux sur 75 kilomètres, Le Scorff possède un estuaire d'une longueur de 12 kilomètres qui débute à Pont-Scorff et rejoint celui du Blavet en rade de Lorient.

Représentatif des cours d'eau à saumons du Massif Armoricain, l'endroit est un passage obligé pour les pêcheurs amateurs d'un poisson réputé autant pour sa chair... que pour sa difficulté à être attrapé !



© N. Jeannot - INRA

Question d'espèces

Le Scorff recense environ une quinzaine d'espèces dont cinq sont migratrices : le Saumon atlantique, la Lamproie marine, l'Anguille, la grande Alose (en nette augmentation) et quelques Truites de mer. Le fleuve associe également un peuplement représentatif des eaux vives comme la Truite fario, le Vairon, le Chabot à des espèces d'eaux calmes comme l'Ablette, le Gardon, quelques Brochets, présents dans les biefs et retenues de moulins.

Station de contrôle des poissons migrateurs

© L. Lemare - FDPPMA 56

Le saumon en vedette...

En 1994, une station de contrôle des migrations de saumons a été mise en place au Moulin des Princes à Pont-Scorff. Ce dispositif a pour but d'évaluer le nombre de saumons, afin d'apporter des éléments pour la gestion des populations de saumons en Bretagne.
Pour cela, les organismes scientifiques et techniques travaillent en collaboration avec les structures associatives de la pêche de loisir. Sur 10 ans de suivi, la population de saumons, remontant se reproduire, a été évaluée à plus de 650 individus en moyenne annuelle. L'abondance des tacons et la dévalaison des smolts (jeunes saumons) indiquent une tendance probable à l'augmentation de la population dans les prochaines années.

Cependant, le stock reste relativement fragile, et le devenir de cette population est étroitement lié à la réussite de chaque reproduction et de la survie des jeunes poissons. Une proportion de 80% de castillons et 20% de saumons de printemps semble s'installer... La situation de ces derniers reste fragile et le stock de castillons est sous-exploité.

Les techniques de pêche

Une affaire de sens

Le saumon ne se laisse prendre qu'à une seule condition : il faut savoir lire entre les lignes de la rivière. Une bonne connaissance du Scorff est donc primordiale !

L'observation

Les bons postes à saumon (toul en breton, pool en anglais ou coto en espagnol) sont bien localisés et répartis tout le long de la rivière.

Chaque pêcheur doit savoir écouter la rivière, observer les réactions et les habitudes du saumon. Il pourra ainsi déterminer le moment et surtout l'endroit parfait pour une pêche efficace. Le saumon est, par exemple, reconnu pour exécuter des sauts en surface et hors de l'eau : un comportement parmi d'autres qui peut aider tout pêcheur attentif à le repérer dans une fosse et à évaluer sa position.

© Hallard.P

© Y. Fuentes - FDPPMA 56

L'approche

Différentes techniques sont utilisées pour la recherche du saumon en fonction du lieu de pêche et des conditions hydrologiques : la pêche à la mouche, au lancer et aux appâts.

La pêche au lancer permet l'utilisation de différents leurres comme la cuiller, le devon, le poisson nageur ou le vairon-mort-manié. Ces leurres vont susciter l'agressivité du saumon afin de déclencher son attaque. Traditionnellement sur le Scorff, la cuiller utilisée est une cuiller jupée (Quimperloise).

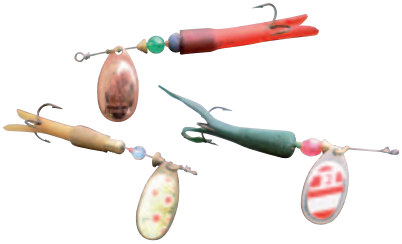

Cuillers jupées - différentes couleurs de jupes sont utilisées.

© L. Lemare - FDPPMA 56

© L. Lemare - FDPPMA 56

Mouche du Scorff

La pêche à la mouche est une des techniques les plus anciennement utilisée sur le Scorff. Les mouches confectionnées avec des matériaux traditionnels (plumes de coq cendré, plumes de paonne, de faisan doré, laines...) n'imitent pas des insectes comme beaucoup de modèles utilisés pour pêcher la truite, mais vont émettre des stimuli pouvant déclencher l'attaque du poisson. Un matériel spécifique est utilisé afin de pouvoir entraîner la mouche qui n'a qu'un poids réduit.

La pêche aux appâts naturels est également pratiquée sur le Scorff. Les stimuli olfactifs et gustatifs peuvent être interprétés comme des signaux d'agression. Les esches les plus utilisées sont les vers de terre et la crevette.

Le Saumon Atlantique

Phases de vie

Mi-décembre - eau douce

1 La ponte

Se déroule sur la frayère.
La femelle dépose ses ovules dans le nid qu'elle a creusé à l'aide de sa queue sur un fond graveleux et caillouteux.
Le mâle féconde aussitôt les ovules.

© L. Lemare - FDPPMA 56

saumon sur frayère (Scorff)

2 à 3 mois d'eau douce

© S. Dernier

2 L'incubation

Pendant 3 mois les œufs sont enfouis sous les graviers.
Le courant permet à l'eau de circuler entre les graviers et apporte l'oxygène nécessaire au développement des œufs.
Un embryon se développe alors à l'intérieur.

3 La résorption de la vésicule

L'alevin qui est sorti de l'œuf ne se nourrit pas encore seul, il se nourrit des réserves contenues dans sa poche ventrale appelée "vésicule vitelline". L'alevin vésiculé reste à l'abri sous les galets pendant 3 à 6 semaines.

© S. Dernier

alevin vésiculé

1 ou 2 années en eau douce

4 Croissance en eau douce

Une fois ses ressources vitellines épuisées, l'alevin doit sortir de la frayère pour trouver un territoire et s'alimenter. Au menu : invertébrés, insectes...

© CSP

alevin nageant

5 Départ en mer (avril)

Le "tacon" qui est resté un ou deux ans en eau douce mesure maintenant une quinzaine de centimètres. Ses écailles s'épaississent et il revêt une robe argentée, c'est la "smoltification". Il va pouvoir quitter sa rivière natale et partir en mer pour un long voyage.

tacon

1 ou 2 années en mer (rare 3 ans)

6 Croissance en mer

Les "smolts" se regroupent et se laissent porter par le courant. Certains vont aller jusqu'aux îles Féroé et les autres jusqu'au Groënland où les crevettes et petits poissons abondent. La croissance s'accélère (2 à 3 kg/an).

© S. Dernier

smolt ou saumoneau

De 1 à 13 mois eau douce

7 Retour en eau douce des saumons adultes

Dès mars, c'est le retour dans leur rivière natale des "saumons de printemps", après avoir passé deux hivers en mer. De juin à septembre, c'est le retour des "castillons" qui ont passé un seul hiver en mer.

saumon essayant de franchir un obstacle

1 Parcours

Vieux Pont

La pêche du saumon, sur ce parcours, sera autorisée à partir de 2008/2009. **Réglementation spécifique :** la pêche du saumon est autorisée à la mouche fouettée uniquement.

Rive droite :

Ce parcours très atypique, est soumis à l'influence de la marée qui remonte jusqu'au barrage du Moulin des Princes. Au programme : poissons d'eau douce comme la truite, des migrateurs (saumons, aloses, anguilles...) et des poissons de mer (bars, mulets, flets...).
Les meilleurs postes à saumons sont :
Le Puit de Fer à l'aval : grande fosse rocheuse entre deux radiers. Les poissons y sont rarement mordeurs.
Le Non Ven : le meilleur des deux car étroit et profond.
Garni de grosses roches où les poissons sont les plus actifs.

Rive gauche :

Ce parcours permet de pêcher des truites d'estuaire de belle taille (plutôt à marée basse) à toutes techniques, et des mulets (au coup ou à la cuiller) durant les mois d'été. Préférez la marée haute. Quelques bars et flets viennent également s'aventurer dans les parages.

© C. Le Clève - FDPPMA 56

Pêche Info

La rive gauche est peu propice à la pêche du saumon, car les endroits intéressants ne sont pas accessibles.

En savoir plus

Une balade sur le Scorff vous tente ? Si la marée le permet, n'hésitez pas à vous lancer à l'assaut de ce fleuve, reliant Pont-Scorff et Lorient. Pour la petite histoire, les lavandières de l'époque, ancêtres de l'actuelle blanchisserie, recevaient le linge des Lorientais aisés par bateaux !

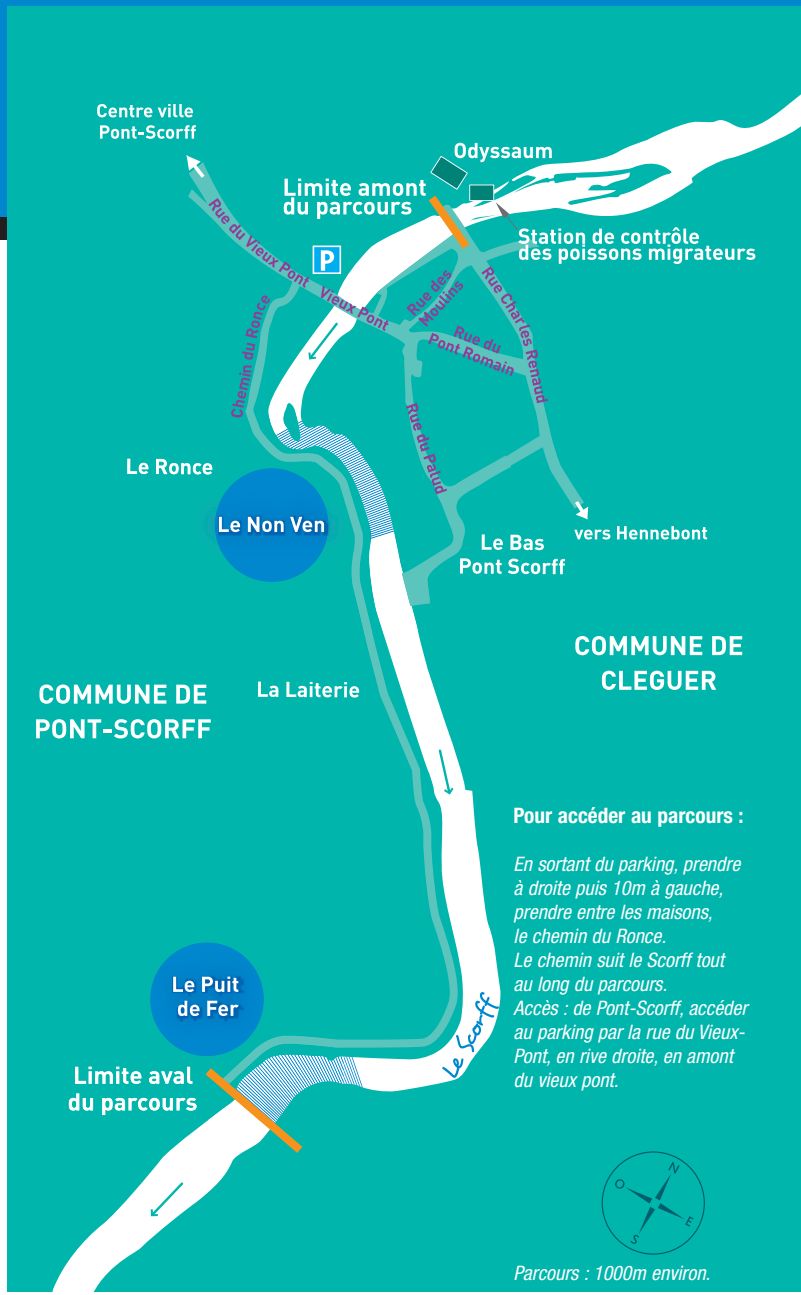

Pour accéder au parcours :

En sortant du parking, prendre à droite puis 10m à gauche, prendre entre les maisons, le chemin du Ronce.
Le chemin suit le Scorff tout au long du parcours.
Accès : de Pont-Scorff, accéder au parking par la rue du Vieux-Pont, en rive droite, en amont du vieux pont.

Parcours : 1000m environ.

2 Parcours

Saint-Yves

Rive gauche :

Avec son cheminement aménagé, ce côté de rive est le plus approprié pour la pêche, autorisée sur toute la longueur.
La Vilaine : long, profond, animé, constellé de roches (Roche de la Vilaine). Très intéressant à la mouche. Pêchable à tous niveaux d'eau.
Le Losbec : plus profond et très calme. Un très bon poste en hautes eaux. Exploitable sur 20 à 30 mètres. À noter : le meilleur poste est la roche de Losbec. Privilégier le leurre.
Le Kerroual : une fin de courant. Parcours le plus fréquenté du Scorff, la mouche y est devenue difficile car les poissons sont continuellement dérangés. Préférer le leurre.

© N. Jeannot - INRA

Rive droite :

Seul le poste **La Vilaine** est accessible à la pêche par le chemin du Moulin du Leslé, par l'aval.

Depuis quelques années, une nouvelle espèce migratrice est apparue dans le Scorff : l'alose. Ce clupéidé (famille des harengs) remonte en bancs au printemps d'avril à juin. C'est un poisson intéressant à pêcher car combatif. Recherchez-le à la mouche en fin de courant. Le parcours de Saint-Yves est un des secteurs les plus favorables pour cette pêche.

Pêche Info

Ces postes sont les premiers à ne plus être sous l'influence de la marée. Résultat : on y trouve du poisson toute l'année !

En savoir plus

Construit en 1669, le moulin de Saint Yves a abrité de multiples activités jusqu'en 1971 : mouture de céréales, rouissage de lin ou de chanvre mais aussi brasserie, blanchisserie, pisciculture...

Pour accéder au parcours :

De Pont-Scorff, prendre Cléguer (RD 113). Après environ 1 km, prendre à gauche vers le Moulin de Saint-Yves. Arrivé au moulin, se garer en rive gauche. Le parcours commence au niveau du Pont.

Parcours : 1000m environ.

3 Parcours

Kereven

Rive droite :

Profitez des facilités qu'offre cette rive pour pêcher les bardelles, secteur le plus productif du parcours. Pêcher l'amont immédiat des bardelles et le courant le long de l'îlot (bardelle Daniel) ou les remous (bardelle Galipeg). Si vous disposez d'un peu de temps, partez à la découverte du poste de **La Roche de Lomener**, un endroit parsemé de roches qui sont autant de postes à prospecter.

Rive gauche :

La pêche à partir de cette rive est possible sur tout le parcours. Elle permet d'aborder plus facilement les postes de **la Roche de Lomener** et de pêcher le bras secondaire de la bardelle Daniel. Deux accès sont possibles par Cléguer : Coët Letune (accès à environ 250 mètres en aval de la station de pompage) et Locunolé (accès difficile à trouver : voir carte IGN 1/25 000ème 720 ET).

© L. Lemare - FDPPMA 56

Pêche Info

Ce parcours abrite toujours du saumon.
Profond sur l'aval et sur l'amont, il est pêchable à tous niveaux d'eau.
À noter : la prise de brochets n'est pas rare.

En savoir plus

Savez-vous exactement ce que sont les "bardelles" ? Ce sont d'anciennes petites retenues d'eau réalisées à partir de barrages en pierres, et très souvent utilisées pour alimenter les canaux d'irrigation !
Le terme de "bardelle" est parfois associé à un lieu-dit (bardelle Lomener) ou à une personnalité des environs (bardelle Daniel, bardelle Galipeg).

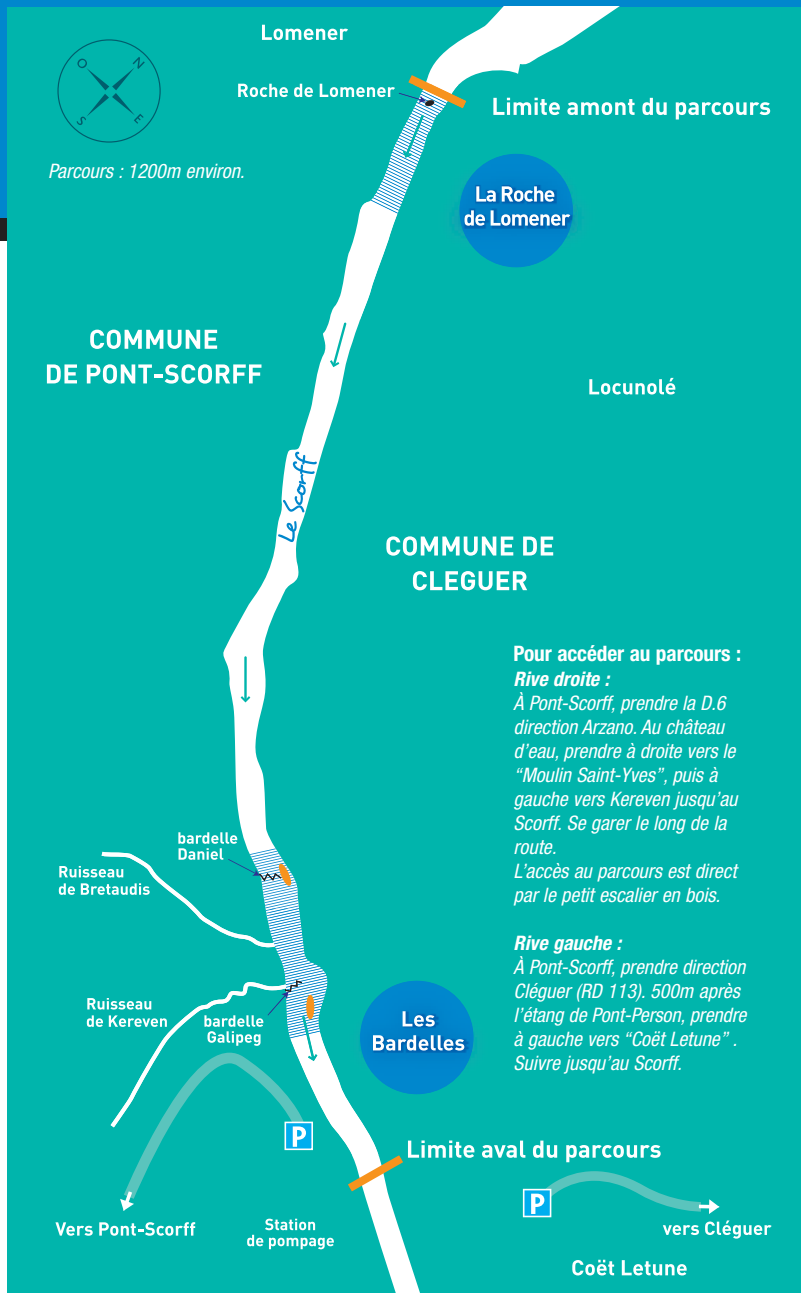

Pour accéder au parcours :

Rive droite :
À Pont-Scorff, prendre la D.6 direction Arzano. Au château d'eau, prendre à droite vers le "Moulin Saint-Yves", puis à gauche vers Kereven jusqu'au Scorff. Se garer le long de la route.
L'accès au parcours est direct par le petit escalier en bois.

Rive gauche :
À Pont-Scorff, prendre direction Cléguer (RD 113). 500m après l'étang de Pont-Person, prendre à gauche vers "Coët Letune". Suivre jusqu'au Scorff.

4 Parcours

Penlan

Rive droite :

Trois postes sont praticables toute l'année.
Le Trou noir : lors des basses eaux, sa partie la plus étroite est la plus propice à la pêche.
Le Pont de chemin de fer : véritable trou à saumon de 50 m, en basses eaux, on préfèrera se positionner sur son amont.
La Prairie de Penlan : les meilleurs coups se situent en amont du poste et sur le tiers aval.

Les pêches aux leurres, à la mouche ou aux appâts peuvent être pratiquées sur ces trois postes.

Rive gauche :

Tout l'aval du parcours (Prairie de Lomener) est idéal pour la pêche à la truite. C'est un site très adapté aux débutants de la pêche à la mouche en wading. Le bord est accessible en traversant par les îlots de l'aval (sauf en hautes eaux). Cet accès permet également d'aborder par la rive droite La Roche de Lomener située juste à l'aval.

© L. Lemare - FDPPMA 56

Pêche Info

Le Pont de Chemin de Fer présente un vrai trou à saumon, long de 50m !

En savoir plus

Pourquoi ce nom de "Pont de Chemin de Fer" ?
Tout simplement parce que l'endroit est situé sur le parcours de l'ancienne ligne qui reliait Pont-Scorff à Plouay jusqu'au Flaouët, entre 1900 et 1948 ! Il est désormais aménagé en "voie verte".

Pour accéder au parcours :
À Pont-Scorff, prendre la D6 direction Arzano.
À Sapin en Gam, prendre à droite.
Après environ 1,5km, tourner à droite dans le chemin de Penlan (50m avant le ruisseau de Penlan). Suivre le chemin sur 500m et se garer en laissant la place pour le demi-tour. La rivière est à 200m par le chemin creux.

Parcours : 800m environ.

5 Parcours

Gourdeau

Rive gauche :

Ce parcours offre trois postes remarquables à prospecter de préférence en début de saison ou en fortes et moyennes eaux.
L'étang du Gourdeau : profond et étroit, ce poste dynamique est exploitable à tous leurres. La partie haute est très favorable à la mouche.
L'étang du Pradigo (en haut) : autrefois très réputé, est plus calme depuis la disparition de l'îlot central. Intéressant pour la pêche au lancer.
Mirronez (plus bas) : du nom d'un pêcheur assidu à ce "trou" dans les années 50-60. Il offre sur 50m plusieurs postes riches en saumons. À découvrir à la mouche en début de saison.

Rive droite :

L'accès est possible par Feunteuniou : à Pont-Scorff, prendre D.6 vers Arzano, tourner à droite à Sapin en Gam, après 2,5 km à droite au niveau des fermes de Feunteuniou.
Attention : le chemin vers la rivière (env. 1 km) est coupé d'ornières de tracteurs et difficilement carrossable.
À éviter absolument, par temps humide !

© L. Lemare - FDPPMA 56

Attention : le cheminement est aisé tout le long du parcours, sauf en rive gauche, à l'aval du moulin du Gourdeau où une grosse roche nécessite de monter sur le versant.

Pêche Info

Le secteur situé entre le moulin du Gourdeau et Mironnez est un bon parcours à truite.

En savoir plus

Testez votre sens de l'observation ! Si vous êtes attentif, vous pourrez apercevoir les ruines de l'ancien moulin de Gourdeau ainsi que les traces de sa pêcherie (située à l'aval). Bonne chasse !

Pour accéder au parcours :

Rive gauche (étang du Pradigo) :
à Cléguer, prendre vers St-Etienne. Après le pont de St-Cado sur le St-Sauveur, prendre à gauche vers le Pradigo. Se garer en bordure de route et accéder au parcours par les prés.

Rive droite :
accès possible par Sapin en Gam et Feunteuniou, mais difficilement carrossable.

Parcours : 1500m environ.

Infos pratiques

Mairie de Pont-Scorff
4 place de la Maison des Princes
56620 PONT-SCORFF
Tél : 02 97 32 60 37
Fax : 02 97 32 61 61

Fédération du Morbihan pour la Pêche et la Protection du Milieu Aquatique
3 rue Marcel Dassault - BP 10079
56892 SAINT-AVÉ Cedex
Tél : 02 97 44 54 55
Fax : 02 97 44 54 60
e-mail : fedepeche56@wanadoo.fr
www.unpf.fr

Station de Contrôle des Poissons Migrateurs
(INRA-FDPPMA)
Moulin à Tan
56620 PONT-SCORFF
Tel : 02 97 32 54 29

AGENCE PIXELS.COM

Remerciements aux AAPPMA de Plouay et de Guéméné-sur-Scorff.

Pont Scorff

Morbihan Conseil général

Cap l'Orient Communauté d'Agglomération du Pays de Lorient

FEDERATION DU MORBIHAN POUR LA PÊCHE ET LA PROTECTION DU MILIEU AQUATIQUE

INTERREG IIIB

ESPAÑA ESPACIO ATLÁNTICO
FRANCE ESPACE ATLANTIQUE
IRELAND ATLANTIC AREA
PORTUGAL ESPAÇO ATLÂNTICO
U.K. ATLANTIC AREA

PROJET COFINANCÉ PAR L'UNION EUROPÉENNE